



Ing. Ouzký Miroslav Huntířov 191 407 42
Tel: 724 169 639 e-mail: adouzky@seznam.cz

Nový sjezd na stávající parkoviště p.p.č. 94/3 a 94/4 k.ú. Horní Kamenice
Nové napojení stávající sportovní haly a ubytovny na silnici I/13
Dopravní řešení

Identifikace

Akce: Nový sjezd na stávající parkoviště p.p.č. 94/3 a 94/4 a k.ú. Horní Kamenice
Nové napojení stávající sportovní haly a ubytovny na silnici I/13
Dopravní řešení
Obec : Česká Kamenice
Pozemek: p.p.č. 94/3 a 94/4 k.ú. Horní Kamenice
Komunikace: p.p.č. 1179/1 k.ú. Horní Kamenice silnice I/13 ul. Dukelských hrdinů
Investor: Město Česká Kamenice
Náměstí Míru 219
Česká Kamenice 407 21
Vypracoval: Ing.Ouzký Miroslav
Huntířov 191
405 02
Zakázka: 197-23
VI-2023

Úvod

Na základě požadavku investora je předmětem zpracování návrh dopravních opatření a návrh nového napojení stávající parkovací plochy u provozované sportovní haly a ubytovny novým sjezdem na silnici I/13 ul. Dukelských hrdinů v České Kamenici. Dotčené pozemky se nachází na východním okraji města Česká Kamenice uvnitř lokality objektů občanské vybavenosti .

Pro vypracování byla použita katastrální mapa v měřítku 1:2000, situace v měřítku 1:250. Dále bylo provedeno místní šetření.



Stávající stav

Stávající areál sportovní haly a ubytovny je napojen stávajícím sjezdem na místní komunikaci Havlíčkova, kdy tento sjezd zůstane zachován. Součástí dopravních ploch uvnitř areálu je i zpevněná manipulační a parkovací plocha s asfaltovým povrchem. Plocha je situována severně od objektu sportovní haly a nachází se mezi halou a silnicí I/13. Pozemky se zpevněnou plochou p.p.č. 94/3 a 94/4 jsou vedené v rovině a nachází se výškově pod niveletou komunikace na kterou budou napojeny. Mezi připojovaným pozemkem a vozovkou je travnatý pás šířky 3,8 m.

Ul. Dukelských hrdinů, na kterou bude areál napojen novým sjezdem je průtahovou komunikací silnice I/13. Jedná se o komunikaci značně dopravně zatíženou. Na úrovni pozemku je komunikace vedená v přímé a téměř v rovině. Komunikace je v místě napojení vybavena jednostranným chodníkem na straně protilehlé k připojení. Odvodnění je do uličních vpustí kanalizace a vsakem do okolních pozemků.

Nový sjezd bude užíván pouze částí vozidel návštěvníků a ubytovaných s frekvencí v řádu desítek za 24 hodin. Bude se jednat pouze o vozidla skupiny O1 nebo O2. Uživatelé areálu budou i nadále užívat stávající vjezd z ul. Havlíčkova.

Doprava v klidu

Požadavky na dopravu v klidu se namění a zůstávají zachovány

Návrh řešení napojení

Vlastní řešení je navrženo v souladu se zněním z.č. 13/1997 Sb. Vyhl. Č.104/1997 Sb. a ČSN 736110. Jedná se o přímé napojení zpevněné manipulační a odstavné plochy na silnici I/13.

Jedná se o přímé napojení vedené přes přilehlý travnatý pás. V celé šířce sjezdu bude hrana sjezdu navýšena o hodnotu 0,02 m nad niveletou komunikace a bude plynule navazovat na plochu sjezdu. Sklon nájezdové rampy sjezdu nepřesáhne hodnotu 8%. Na hranici pozemku bude v celé šíři sjezdu umístěn příčný odvodňovač. Tím bude zajištěno, že nedojde k přetékání srážkových vod z komunikace na pozemek. Uspořádání sjezdu svými parametry umožňuje plynulé připojení s poloměrem směrového oblouku 4,0 m. Vjezdová vrata nebudou odsazena a šířka vjezdu 5,5 m umožňuje vzájemné míjení osobních vozidel. Tím bude zajištěno, že nedojde k odstavování vozidla na komunikaci při užití sjezdu.

Konstrukční parametry

Plocha sjezdu bude od hrany s komunikací po stávající manipulační plochu zpevněna pro předpokládané zatížení a opatřena snadno čistitelným povrchem z betonové dlažby. Tím bude zajištěno, že nedojde k vyvážení nečistot na komunikaci.

Konstrukce:

Podle TP-170 byla navržena konstrukce s betonovou dlažbou, typ D2, TDZ O, typ podloží PIII, únosnost pláň 30 MPa

Betonová dlažba		80 mm
Lože z drceného kameniva		40 mm
Štěrkodrt'	ŠD	300 mm
Konstrukce celkem		420 mm



Ostatní navazující zpevněné pojezdové plochy jsou opatřeny povrchem z asfaltu.
Součástí opatření je odstranění jednoho vzrostlého stromu na východní straně nového sjezdu.

Napojení na infrastrukturu - Rozhledové poměry

Pro posouzení rozhledových poměrů k připojení na komunikaci je výjezd z pozemku posuzován jako napojení místa ležícího mimo komunikaci s požadovanou délkou rozhledu pro zastavení vozidla před pevnou překážkou pro směrodatnou rychlost na komunikaci z místa řidiče vzdáleného 2,0 m od hrany komunikace. Pro komunikace v obci je návrhovou a tedy i směrodatnou rychlostí nejvyšší povolená rychlost v obci 50 km/ hod. Tato hodnota je u výjezdu splněna s rezervou pro oba směry

Závěr

Navržené řešení je vyhovující a v souladu se zněním § 12 odst. 6 vyhl. č. 104/1997.
Stavebník před započítím realizace sjezdu požádá příslušný silniční správní úřad o zvláštní užívání komunikace.


POZOR – V místě napojení nebylo zjišťováno uložení podzemních sítí.

Huntířov červen'23

vypracoval: Ing. Ouzký Miroslav


 **Ing. Miroslav OUZKÝ**
Huntířov 191, 405 02
IČ: 868 67 865
Tel.: 724 169 639

Pohled na místo sjezdu



Odstranění vzrostlého stromu, která zasahuje do plochy sjezdu a do plochy rozhledových trojúhelníků

Rozhledové podmínky z místa řidiče

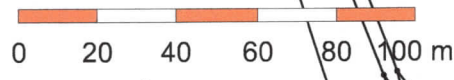


Rozhled po odstranění stromu





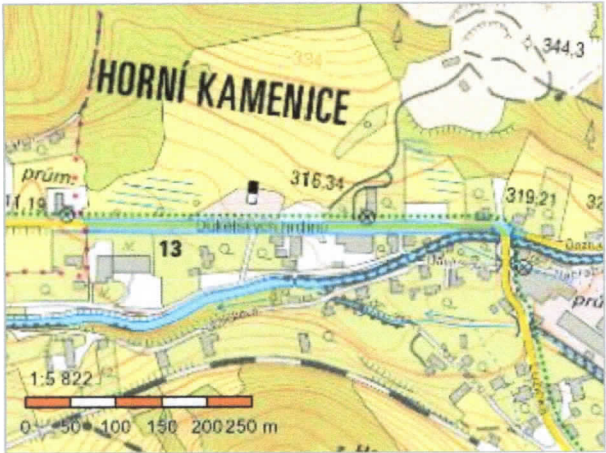
1:2 000



II

Informace o pozemku

Parcelní číslo:	1179/1
Obec:	Česká Kamenice [562394]
Katastrální území:	Horní Kamenice [621315]
Číslo LV:	1346
Výměra [m²]:	6182
Typ parcely:	Parcela katastru nemovitostí
Mapový list:	DKM
Určení výměry:	Ze souřadnic v S-JTSK
Způsob využití:	silnice
Druh pozemku:	ostatní plocha



Vlastníci, jiní oprávnění

Vlastnické právo	Podíl
Česká republika	
Příslušnost hospodařit s majetkem státu	Podíl
Ředitelství silnic a dálnic ČR, Na Pankráci 546/56, Nusle, 14000 Praha 4	

Způsob ochrany nemovitosti

Název
rozsáhlé chráněné území

Seznam BPEJ

Parcela nemá evidované BPEJ.

Omezení vlastnického práva

Typ
Věcné břemeno (podle listiny)
Věcné břemeno vedení
Věcné břemeno zřizování a provozování vedení

Jiné zápisy

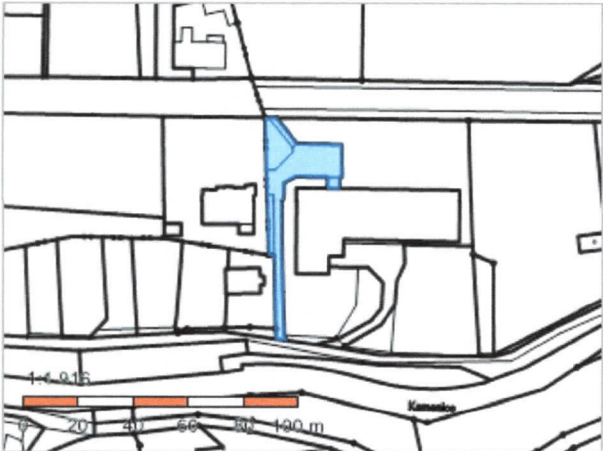
Typ
Zahájení exekuce - Ředitelství silnic a dálnic ČR
Změna výměr obnovou operátu

📌 Řízení, v rámci kterých byl k nemovitosti zapsán cenový údaj

Nemovitost je v územním obvodu, kde státní správu katastru nemovitostí ČR vykonává [Katastrální úřad pro Ústecký kraj, Katastrální pracoviště Děčín](#)

Informace o pozemku

Parcelní číslo:	94/4
Obec:	Česká Kamenice [562394]
Katastrální území:	Horní Kamenice [621315]
Číslo LV:	10001
Výměra [m ²]:	672
Typ parcely:	Parcela katastru nemovitostí
Mapový list:	DKM
Určení výměry:	Ze souřadnic v S-JTSK
Způsob využití:	ostatní komunikace
Druh pozemku:	ostatní plocha



Vlastníci, jiní oprávnění

Vlastnické právo	Podíl
Město Česká Kamenice, Náměstí Míru 219, 40721 Česká Kamenice	

Způsob ochrany nemovitosti

Název
rozsáhlé chráněné území

Seznam BPEJ

Parcela nemá evidované BPEJ.

Omezení vlastnického práva

Nejsou evidována žádná omezení.

Jiné zápisy

Typ
Změna výměr obnovou operátu

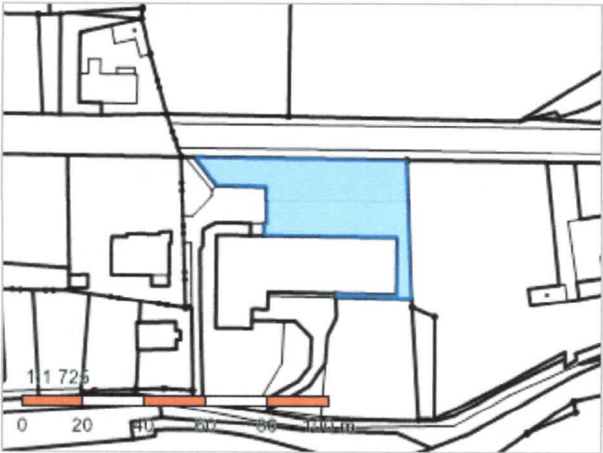
Řízení, v rámci kterých byl k nemovitosti zapsán cenový údaj

Nemovitost je v územním obvodu, kde státní správu katastru nemovitostí ČR vykonává [Katastrální úřad pro Ústecký kraj, Katastrální pracoviště Děčín](#)

Zobrazené údaje mají informativní charakter. Platnost dat k 01.07.2023 11:00.

Informace o pozemku

Parcelní číslo:	94/3
Obec:	Česká Kamenice [562394]
Katastrální území:	Horní Kamenice [621315]
Číslo LV:	10001
Výměra [m ²]:	1466
Typ parcely:	Parcela katastru nemovitostí
Mapový list:	DKM
Určení výměry:	Ze souřadnic v S-JTSK
Druh pozemku:	zahrada



Vlastníci, jiní oprávnění

Vlastnické právo	Podíl
Město Česká Kamenice, Náměstí Míru 219, 40721 Česká Kamenice	

Způsob ochrany nemovitosti

Název
rozsáhlé chráněné území
zemědělský půdní fond

Seznam BPEJ

BPEJ	Výměra
75011	1465

Omezení vlastnického práva

Nejsou evidována žádná omezení.

Jiné zápisy

Typ
Změna výměr obnovou operátu

Řízení, v rámci kterých byl k nemovitosti zapsán cenový údaj

Nemovitost je v územním obvodu, kde státní správu katastru nemovitostí ČR vykonává [Katastrální úřad pro Ústecký kraj, Katastrální pracoviště Děčín](#)

Zobrazené údaje mají informativní charakter. Platnost dat k 01.07.2023 11:00.

.510

10,5

10,1

2511

**Silnice I/13
DUKELSKÝCH HRDINŮ**Dz 35 m

NOVÝ SJEZD

IS9a

R 4,0

R 4,0

+ 0,02m

3,8

SLOUP
VO

6,5

2,0
DLAŽBASTROM
ODSTRANITSTR
ZACHŽLAB PŘÍČNÝ
ODVODŇOVACÍ

5,5

169/3

94/4

**STÁVAJÍCÍ MANIPULAČNÍ
A PARKOVACÍ PLOCHA
ASFALT**

.694

UBYTOVNA

CHODNÍK

ASFALTOBETON

Dz 35 m

3,5

8,1

1179/1

3,5

94/3

SPORTOVNÍ HALA

.235

Vypracoval	Ing.Ouzký Miroslav	Ing.Ouzký Miroslav	Výkres
Investor	Město Česká Kamenice	Huntířov 191	číslo
	Náměstí Míru 219	407 42	
	Česká Kamenice 407 21		1
Název akce	Nový sjezd na stávající parkoviště	číslo zakázky	197-23
	p.p.č. 93/4, 94/4 k.ú. Horní Kamenice	Datum	VI/23
Výkres	Situace napojení rozhledové poměry	Měřítko	1:250